



DETERMINA NÚMERO MÁXIMO DE BENEFICIARIOS POR REGIÓN PARA EL AÑO 2023 Y ESTABLECE COMUNAS CON MENOR NIVEL DE DESARROLLO, PARA APLICACIÓN DE LA LEY N° 20.330 Y REGLAMENTO RESPECTIVO.



DECRETO N.º 378/

SANTIAGO, 28 de diciembre de 2022

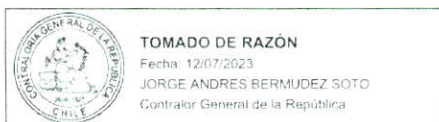
VISTOS:

Lo dispuesto en el artículo 32 N° 6 de la Constitución Política del Estado; lo establecido en la Ley N° 20.330, que Fomenta que Profesionales y Técnicos Jóvenes Presten Servicios en las Comunas con Menores Niveles de Desarrollo del País; en el Decreto Supremo N° 403, de 26 de mayo de 2009, del Ministerio del Interior, que establece el Reglamento para la aplicación de la Ley N° 20.330; la Ley N° 21.516 sobre Presupuesto del Sector Público para el año 2023; la Ley N° 20.502, que creó el Ministerio del Interior y Seguridad Pública; el Decreto N° 250, que nombró en el cargo a la Ministra del Interior y Seguridad Pública y el Decreto N° 258, que nombró en el cargo al Subsecretario de Desarrollo Regional y Administrativo, ambos del año 2022 y del Ministerio del Interior y Seguridad Pública, y lo señalado en la Resolución N° 7 de 2019 y 16 de 2020, ambas de la Contraloría General de la República.

CONSIDERANDO:

1º Que, la Ley N° 20.330, que Fomenta que Profesionales y Técnicos Jóvenes Presten Servicios en las Comunas con Menores Niveles de Desarrollo, establece un beneficio para los deudores del crédito solidario universitario regulado por la Ley N° 19.287, y los deudores del crédito para estudios de educación superior a que se refiere la Ley N° 20.027, que se incorporen a prestar servicios remunerados en municipalidades, corporaciones y fundaciones municipales o asociaciones municipales, correspondientes a comunas con menores niveles de desarrollo del país. Dicho beneficio implica el derecho a percibir un monto de dinero por cada año de servicios prestado, sujeto a las condiciones que al efecto determina el artículo 2º de la ley.


Teatinos 92 Pisos 2 y 3
Santiago, Chile
Fono (56-2) 26363600
www.subdere.gov.cl



OF DE PARTES DIPPES
30.03.2023 15:17

01197/2023

19964227

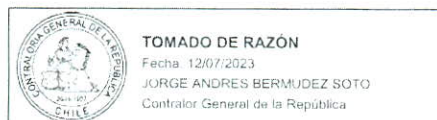


2° Que, conforme señala el artículo 5°, la Ley de Presupuestos de cada año debe determinar el número máximo de beneficiarios por año, definición que para el año 2023, se encuentra considerada en la Partida 50, Tesoro Público, Capítulo 01 FISCO, Programa 02 Subsidios, que en el Subtítulo 24, Ítem 01, contempla la Asignación 023, denominada "Beneficio Ley N°20.330, para Deudores Crédito Universitario, Leyes N°19.287 y 20.027", que de acuerdo a la glosa 06 que la regula, determina un máximo de 334 beneficiarios para el año 2023, agregando que la distribución por región se establecerá a través de un decreto supremo expedido por el Ministerio del Interior y Seguridad Pública, visado por el Ministro de Hacienda, expedido en el mes de diciembre de 2022, de acuerdo a lo establecido en el artículo 5° de la Ley N°20.330.

3° Que, el artículo 3° de la ley, considera entre los requisitos para acceder a los beneficios que establece su artículo 2°, en su número 4, lo siguiente: "Efectuar la prestación de servicios remunerados en alguna de las municipalidades, corporaciones y fundaciones municipales, asociaciones municipales o establecimientos dependientes de los Servicios de Salud, según el caso, o en corporaciones, fundaciones u organizaciones no gubernamentales que presten funciones de apoyo a los municipios, en comunas con menores niveles de desarrollo del país, las que serán determinadas conforme a lo que disponga el reglamento" Esta norma seguidamente determina los elementos mínimos que se deben considerar para establecer a las comunas con menores niveles de desarrollo.

4° Que, en consecuencia, es necesario determinar el número máximo de deudores por región que podrán acceder a los beneficios de la Ley N°20.330, y asimismo, las comunas con menor nivel de desarrollo, de acuerdo a lo señalado en el artículo 10 del Decreto N°403 antes citado, establecer su respectivo orden de precedencia, según señala el artículo 11 del texto reglamentario. Por otra parte, corresponde determinar el puntaje de corte a que se refiere el artículo 13, para efectos de clasificar a todas las comunas que estén por sobre dicho puntaje como comunas de menor nivel de desarrollo, en el marco de la aplicación de la Ley N°20.330. Para este objeto, la Subsecretaría de Desarrollo Regional y Administrativo debe calcular los indicadores para cada comuna sobre la base de la información oficial entregada por las municipalidades y por el Instituto Nacional de Estadísticas

5° Que, aplicando los factores establecidos en el cuerpo legal citado y las disposiciones contenidas en los artículos 10, 11 y 12 del Reglamento respectivo, se produce como resultado el siguiente puntaje anual para cada una de las comunas:



Región	Municipio	Puntaje por Dependencia del Fondo Común Municipal	Puntaje por Población Rural	Puntaje por Nivel de Profesionalización	Puntaje por Población	Puntaje Final
10	PUQUELDÓN	82,01	100	58,68	100	340,69
11	O'HIGGINS	97,24	100	1	100	298,24
11	TORTEL	96,91	100	1	100	297,91
1	CAMIÑA	95,22	100	1	100	296,22
5	JUAN FERNÁNDEZ	94,91	100	1	100	295,91
12	TIMAUKEL	93,33	100	1	100	294,33
6	NAVIDAD	93,28	100	1	100	294,28
15	GENERAL LAGOS	92,05	100	1	100	293,05
8	ANTUCO	85,38	49,9	56,42	100	291,71
16	QUILLÓN	85,71	37,1	67,33	100	290,11
16	TREGUACO	87,5	65,3	36,03	100	288,87
11	RÍO IBÁÑEZ	87,74	100	1	100	288,74
11	LAGO VERDE	84,9	100	1	100	285,9
4	PAIGUANO	84,82	100	1	100	285,82
12	SAN GREGORIO	79,19	100	6,56	100	285,75
16	ÑIQUÉN	82,08	89,7	13,81	100	285,57
9	TOLTÉN	90,14	59,5	32,83	100	282,46
13	SAN PEDRO	70,02	100	12,07	100	282,09
1	COLCHANE	80,23	100	1	100	281,23
12	PRIMAVERA	79,84	100	1	100	280,84
8	ALTO BÍO BÍO	79,43	100	1	100	280,43
4	RÍO HURTADO	79,01	100	1	100	280,01
7	RETIRO	72,01	62,1	45,43	100	279,58
6	PUMANQUE	76,35	100	1	100	277,35
12	TORRES DEL PAINE	75,28	100	1	100	276,28
15	CAMARONES	74,28	100	1	100	275,28
2	OLLAGÜE	72,69	100	1	100	273,69
9	TEODORO SCHMIDT	89,66	64,5	19,02	100	273,14
9	SAAVEDRA	94,14	77,2	1,61	100	272,94
4	CANELA	67,69	78,4	26,73	100	272,81
10	SAN JUAN DE LA COSTA	91,17	80,5	1	100	272,71
3	ALTO DEL CARMEN	68,21	100	1	100	269,21
9	CARAHUE	90,13	43,7	30,15	100	263,93
16	NINHUE	90,1	70,7	2,31	100	263,11
9	FREIRE	81,71	66,3	14,51	100	262,56
7	CUREPTO	83,07	63,6	15,34	100	261,99
9	CURARREHUE	90,49	69,9	1	100	261,39
10	LOS MUERMOS	75,02	50,1	34,1	100	259,25
16	COBQUECURA	86,38	71,6	1	100	258,93
12	RÍO VERDE	56,98	100	1	100	257,98
6	PAREDONES	60,71	67,1	1	100	257,83
9	CHOLCHOL		52	8,84	100	257,17
8	TIRÚA			1	100	256,43



TOMADO DE RAZÓN
Fecha: 12/07/2023
JORGE ANDRÉS FERRELL MUÑOZ SOTO
Contralor General de la República

Región	Municipio	Puntaje por Dependencia del Fondo Común Municipal	Puntaje por Población Rural	Puntaje por Nivel de Profesionalización	Puntaje por Población	Puntaje Final
9	LONQUIMAY	89,96	65,1	1	100	256,02
4	COMBARBALÁ	86,07	53,6	16,31	100	256,01
8	FLORIDA	85,85	55,3	14,51	100	255,64
10	CURACO DE VÉLEZ	89,79	64,6	1	100	255,35
16	PORTEZUELO	91,43	61,9	1	100	254,32
14	MARIQUINA	73,16	53,2	28	100	254,31
5	PETORCA	67	55,3	31,97	100	254,23
10	CHAITÉN	68,87	65,8	19,4	100	254,08
7	YERBAS BUENAS	68,22	61,3	23,89	100	253,4
9	GALVARINO	87,7	64,4	1	100	253,05
16	COIHUECO	83,51	64,3	5,19	100	252,99
10	PUERTO OCTAY	58,78	76,4	16,42	100	251,61
9	LOS SAUCES	82,64	35,5	31,52	100	249,61
9	ERCILLA	85,69	51,8	12,07	100	249,60
9	LUMACO	89,62	57,2	1	100	247,80
10	MAULLÍN	82,03	51,7	14,03	100	247,75
10	QUEMCHI	79,86	66,9	1	100	247,74
4	VICUÑA	71,51	35,9	39,34	100	246,73
10	HUALAIHUÉ	75,51	57,5	12,52	100	245,51
9	MELIPEUCO	91,43	52,9	1	100	245,35
16	RÁNQUIL	72,2	72,1	1	100	245,34
6	PIACILLA	72,09	72,1	1	100	245,21
7	CHANCO	86,25	55,5	2,72	100	244,46
8	YUMBEL	87,18	38,6	18,24	100	243,98
7	VILLA ALEGRE	76,27	37,6	30,07	100	243,96
16	SAN IGNACIO	84,44	56	1	100	241,48
16	EL CARMEN	81,92	58,3	1	100	241,26
16	SAN FABIÁN	76,79	63,1	1	100	240,93
8	CONTULMO	90,66	49,2	1	100	240,86
10	QUEILÉN	85,34	54	1	100	240,35
10	QUINCHAO	79,33	59,5	1	100	239,83
14	LAGO RANCO	60,49	76,7	1	100	238,20
7	PELLUHUE	89,48	47,3	1	100	237,82
5	SANTA MARÍA	65	32,8	39,04	100	236,81
14	LOS LAGOS	69,17	48,5	19,08	100	236,70
5	EL TABO	89,23	5,6	41,43	100	236,21
10	COCHAMÓ	1	100	35,14	100	236,14
5	PUTAENDO	76,94	58,2	1	100	236,09
6	LOLOL	70,09	63,5	2,31	100	235,93
9	PERQUENCO	87,13	46,6	1	100	234,71
6	COINCO	76,35	56,2	1	100	233,55
8	QUILACO	81,79	50,7	1	100	233,53
6	COLTAUCO	80,79	40,3	11,72	100	232,79
6	PICHILEMU	80,6	21,6	29,29	100	231,52
5	CARTAGENA	90,3	7,9	32,83	100	231,04
10	SAN PABLO	68,2	52,1	10,45	100	230,84
4	PUNTAQUI			5,59	100	228,53
6	MALLOA			1	100	228,23



TOMADO DE RAZÓN
 Fecha: 12/02/2023
 JORGE ANDRÉS SUAREZ SOTO
 Contralor General de la República

Región	Municipio	Puntaje por Dependencia del Fondo Común Municipal	Puntaje por Población Rural	Puntaje por Nivel de Profesionalización	Puntaje por Población	Puntaje Final
7	COLBUN	53,9	53,5	20,23	100	227,65
10	DALCAHUE	76,42	46,3	4,38	100	227,10
6	PALMILLA	50,03	69	7,98	100	227,01
16	QUIRIHUE	84,34	16,5	25,61	100	226,48
9	PURÉN	89,57	35,2	1	100	225,72
14	FUTRONO	65,93	42,3	16,74	100	224,95
2	SIERRA GORDA	23,31	100	1	100	224,31
6	QUINTA DE TILCOCO	70,82	42,9	10,45	100	224,19
14	CORRAL	89,19	33,4	1	100	223,60
6	CHEPICA	80,76	40,7	1	100	222,46
10	FUTALEUFU	90,48	31	1	100	222,45
7	PENCAHUE	64,57	56,7	1	100	222,28
9	CUNCO	73,15	47,9	1	100	222,01
7	RÍO CLARO	38,46	66,8	16,63	100	221,93
7	RAUCO	69,05	44,3	8,25	100	221,64
6	PICHIDEGUA	71,49	48,7	1	100	221,22
8	QUILLECO	80,92	39,2	1	100	221,12
10	CHONCHI	61,19	58,3	1	100	220,47
9	CURACAUTÍN	80,51	26	13,76	100	220,31
7	LONGAVI	80,46	67,8	21,9	50	220,16
11	CHILE CHICO	84,63	33,8	1	100	219,46
1	HUARA	59,81	58,3	1	100	219,11
10	PALENA	91,15	26,8	1	100	218,93
9	GORBEA	82,86	27,8	8,09	100	218,74
16	PINTO	68,2	48,8	1	100	217,97
16	BULNES	72,07	36,7	9,24	100	217,96
6	LA ESTRELLA	55,03	61,7	1	100	217,74
5	ISLA DE PASCUA	99,2	6,4	11,9	100	217,53
10	RÍO NEGRO	69,12	47	1	100	217,13
4	LA HIGUERA	47,89	68,1	1	100	217,00
7	SAN RAFAEL	69,78	45,6	1	100	216,39
16	SAN NICOLÁS	59,01	56,4	1	100	216,38
14	MÁFIL	79,03	35,8	1	100	215,81
7	EMPEDRADO	87,37	26,6	1	100	214,97
9	LONCOCHE	77,86	28,1	8,84	100	214,78
8	NEGRETE	77,33	36,3	1	100	214,59
5	CATEMU	72,52	40,8	1	100	214,28
15	PUTRE	88,88	23,9	1	100	213,74
2	SAN PEDRO DE ATACAMA	70,03	42,6	1	100	213,58
10	FRESIA	75,02	37,4	1	100	213,38
16	COELEMU	83,69	26,1	3,28	100	213,04
8	SANTA JUANA	83,87	28,1	1	100	213,00
14	LANCO	81,22	30,6	1	100	212,84
5	PAPUDO	30,47	7,6	74,42	100	212,53
9	PITRUFQUÉN	80,21	31,3	1	100	212,50
3	FREIRINA		32,6	7,87	100	212,28
6	CODEGUA		45,1	1	100	211,33
8	SANTA BÁRBARA		40,6	1	100	211,25



TOMADO DE RAZÓN
Fecha: 12/07/2023
JORGE ANDRÉS BERMÚDEZ SOTO
Contralor General de la República

Región	Municipio	Puntaje por Dependencia del Fondo Común Municipal	Puntaje por Población Rural	Puntaje por Nivel de Profesionalización	Puntaje por Población	Puntaje Final
5	PANQUEHUE	67,06	43,1	1	100	211,17
6	MARCHIHUE	32	51,3	27,81	100	211,14
5	OLMUÉ	60,51	29,6	20,53	100	210,67
16	PEMUCO	59,68	49,8	1	100	210,45
5	LLAILLAY	65,45	25,2	19,64	100	210,30
7	PELARCO	41,02	68,2	1	100	210,26
7	VICHUQUÉN	45,24	63	1	100	209,24
2	TOCOPILLA	58,92	4,1	45,27	100	208,29
8	SAN ROSENDO	92,39	14,7	1	100	208,05
7	LICANTÉN	81,91	24,7	1	100	207,58
7	SAGRADA FAMILIA	48,37	57,8	1	100	207,18
5	CABILDO	70,11	35,9	1	100	206,99
9	VICTORIA	73,38	26,3	56,93	50	206,62
10	CALBUCO	61,35	51,4	43,71	50	206,47
14	PAILLACO	70,22	34,9	1	100	206,15
7	HUALAÑÉ	63,19	38,7	4,06	100	205,94
5	SAN ESTEBAN	65,44	36,7	2,98	100	205,16
9	TRAIGUÉN	82,48	21,6	1	100	205,09
11	COCHRANE	86,93	16,8	1	100	204,75
6	NANCAGUA	66,69	35,9	1	100	203,56
16	YUNGAY	80,4	22,1	1	100	203,52
13	TILTIL	43,05	29,6	30,58	100	203,20
11	AISÉN	61,62	12,2	29,29	100	203,06
5	NOGALES	63,12	14	25,36	100	202,46
6	LITUECHE	57,29	43,9	1	100	202,16
6	PERALILLO	62,06	39	1	100	202,04
12	LAGUNA BLANCA	1	100	1	100	202,00
12	CABO DE HORNOS	89,74	11	1	100	201,73
1	POZO ALMONTE	37,78	33,9	29,1	100	200,76
10	LLANQUIHUE	60,01	17,9	21,63	100	199,53
8	LAJA	71,27	27,1	1	100	199,40
7	ROMERAL	43,74	54,3	1	100	199,05
10	QUELLÓN	64	33,4	1	100	198,42
8	LEBU	86,31	7,2	4,54	100	198,09
5	EL QUISCO	84,26	7,1	6,05	100	197,39
4	LOS VILOS	77,76	18,2	1	100	196,97
5	HIJUELAS	58,33	29,4	9,27	100	196,97
3	CHAÑARAL	49,55	11	36,16	100	196,70
4	MONTE PATRIA	84,2	48,9	13,01	50	196,07
8	HUALQUI	82,02	12,8	1	100	195,83
6	LAS CABRAS	34,7	59,6	1	100	195,31
12	PORVENIR	60,87	12,4	22,01	100	195,28
10	ANCUD	74,35	28	42,83	50	195,15
8	LOS ALAMOS	82,54	10,3	1	100	193,82
4	SALAMANCA	46,36	39,3	7,63	100	193,31
11	CISNES		25,7	20,99	100	193,31
13	MARÍA PINTO		43,9	3,76	100	191,92
10	PURRANQUE		27,2	1	100	191,71



TOMADO DE RAZÓN
Fecha: 12/07/2023
JURGE ANDRÉS BERMÚDEZ SOTO
Contralor General de la República

Región	Municipio	Puntaje por Dependencia del Fondo Común Municipal	Puntaje por Población Rural	Puntaje por Nivel de Profesionalización	Puntaje por Población	Puntaje Final
6	OLIVAR	59,66	30,8	1	100	191,5
9	COLLIPULLI	65,73	24,4	1	100	191,16
11	GUAITECAS	74,13	9,4	7,36	100	190,84
9	RENAICO	72,91	16,6	1,02	100	190,48
6	DOÑIHUE	66,8	22,4	1	100	190,22
8	TUCAPEL	71,07	14,5	1,69	100	187,28
13	ALHUÉ	26,72	59,4	1	100	187,15
6	MOSTAZAL	24,71	17,3	42,91	100	184,88
3	CALDERA	73,45	10,2	1	100	184,63
13	SAN JOSÉ DE MAIPO	47,85	35	1	100	183,82
6	PEUMO	68,08	13,7	1	100	182,81
13	CALERA DE TANGO	23,79	56,1	1	100	180,89
8	CAÑETE	85,5	44	1	50	180,47
5	ALGARROBO	20,53	18,7	41,05	100	180,27
12	NATALES	58,2	10,6	10,45	100	179,23
7	MAULE	71,8	18,2	64,19	25	179,17
7	CAUQUENES	77,91	17,8	32,24	50	177,98
9	VILCÚN	77,75	41,4	8,3	50	177,46
4	ANDACOLLO	66,93	9,4	1	100	177,36
8	NACIMIENTO	65,12	11,2	1	100	177,30
7	TENO	56,45	65,6	4,25	50	176,29
14	PANGUIPULLI	68,75	56,1	1	50	175,85
9	NUEVA IMPERIAL	85,62	39,2	1	50	175,81
10	FRUTILLAR	45,86	28,7	1	100	175,52
5	LA CRUZ	54,14	9,8	11,42	100	175,37
13	CURACAVÍ	42,62	37,9	41,83	50	172,38
6	CHIMBARONGO	68,24	41,2	10,45	50	169,86
5	QUINTERO	76,05	16,5	27,11	50	169,70
7	SAN CLEMENTE	69,92	46,2	1	50	167,09
6	SAN VICENTE	63,63	43,7	33,37	25	165,71
14	RÍO BUENO	66,68	43,3	5,03	50	164,97
8	LOTA	82,39	0,4	31,33	50	164,11
3	HUASCO	50,61	11,8	1	100	163,41
1	PICA	29	31,9	1	100	161,85
14	LA UNIÓN	65,5	28,5	17,33	50	161,31
10	PUYEHUE	1	54,6	4,84	100	160,45
5	CALLE LARGA	32,75	22,5	4,68	100	159,97
4	ILLAPEL	70,28	32,8	6,45	50	159,51
8	CABRERO	72,78	22,9	13,57	50	159,29
13	ISLA DE MAIPO	50,82	25,5	32,83	50	159,10
2	TALTAL	38,95	10,3	8,55	100	157,81
13	EL MONTE	49,25	16,4	40,57	50	156,23
6	SANTA CRUZ	50,68	40	12,39	50	153,02
3	TIERRA AMARILLA	23,53	22,7	5,81	100	152,04
5	CASABLANCA	21,58	28,9	1	100	151,47
5	SANTO DOMINGO			1	100	151,21
5	ZAPALLAR			12,52	100	150,90



TOMADO DE RAZÓN
Fecha: 12/04/2023
JORGE ANDRÉS BESMUDEZ SOTO
Contralor General de la República

Región	Municipio	Puntaje por Dependencia del Fondo Común Municipal	Puntaje por Población Rural	Puntaje por Nivel de Profesionalización	Puntaje por Población	Puntaje Final
7	SAN JAVIER	70,73	26,1	1	50	147,81
10	CASTRO	69,5	22,8	5,43	50	147,73
8	ARAUCO	72,98	23,5	1	50	147,50
9	LAUTARO	55,41	26,4	14,51	50	146,35
7	PARRAL	69,7	25,1	1	50	145,81
8	MULCHÉN	71,24	16,4	7,63	50	145,26
2	MARÍA ELENA	27,3	9,5	6,99	100	143,77
5	LA LIGUA	68,2	24,2	1	50	143,37
3	DIEGO DE ALMAGRO	34,09	6,6	1	100	141,68
7	CONSTITUCIÓN	73,22	20	23,24	25	141,50
5	PUCHUNCAVÍ	27,94	12,2	1	100	141,11
13	SAN RAMÓN	79,44	0	35,63	25	140,07
9	PADRE LAS CASAS	74,94	38,8	1	25	139,70
13	PIRQUE	19,31	57,4	11,29	50	138,03
5	LIMACHÉ	65,16	14,7	30,76	25	135,63
16	SAN CARLOS	73,56	35,6	1	25	135,18
8	CURANILAHUE	77,93	5,9	1	50	134,86
13	TALAGANTE	57,19	20,8	31,33	25	134,28
6	REQUINOA	38,95	40,7	1	50	130,67
6	GRANEROS	68,21	9,9	1	50	129,11
8	TOMÉ	79,61	9,5	14,78	25	128,93
13	CERRO NAVIA	86,5	0	32,05	10	128,55
2	MEJILLONES	22,4	4,3	1,24	100	127,91
5	SAN ANTONIO	55,9	5,2	41,57	25	127,71
16	CHILLÁN VIEJO	66,73	10	1	50	127,69
8	PENCO	64,66	1	8,04	50	123,65
9	ANGOL	75,9	7	14,97	25	122,84
5	RINCONADA	1	19,3	1	100	121,25
6	RENGO	59,21	21	15,64	25	120,81
9	VILLARRICA	44,34	34,6	16,77	25	120,67
13	MAIPÚ	64,48	0,6	45,06	10	120,17
13	MELIPILLA	62,37	31,1	15,21	10	118,63
13	PEÑAFLOR	60,21	8,4	39,52	10	118,11
4	OVALLE	66,95	20,5	20,45	10	117,89
9	PUCÓN	23,77	36,9	5,7	50	116,37
7	CURICÓ	45,82	10,7	49,3	10	115,80
13	LA GRANJA	79,27	0	26,06	10	115,33
5	SAN FELIPE	58,38	8,4	22,03	25	113,83
7	MOLINA	68,74	17,1	1	25	111,87
13	LO ESPEJO	77,49	0	23,38	10	110,87
10	PUERTO VARAS	16,98	28	15,48	50	110,44
13	LO PRADO	82,4	0	17,49	10	109,89
3	VALLÉNAR	56,64	11,4	16,26	25	109,33
7	LINARES	66,37	17,2	15,48	10	109,01
5	QUILLOTA	57,25	13,2	13,46	25	108,93
5	CALERA		2,8	17,09	25	106,22
13	PEDRO AGUIRRE CERDA			28,24	10	106,09
15	ARICA		7,3	30,79	10	105,50



TOMADO DE RAZÓN

Fecha 12/07/2023 0

JORGE ANDRÉS BERMUDEZ SOTO

Contralor General de la República

Región	Municipio	Puntaje por Dependencia del Fondo Común Municipal	Puntaje por Población Rural	Puntaje por Nivel de Profesionalización	Puntaje por Población	Puntaje Final
13	QUINTA NORMAL	35,93	0	57,93	10	103,86
5	LOS ANDES	56,84	5,5	13,7	25	101,05
8	LOS ANGELES	52,4	24,7	13,57	10	100,71
13	CONCHALÍ	53,6	0	36,54	10	100,14
13	PAINE	36,46	35,4	2,58	25	99,48
11	COIHAIQUE	60,21	12,5	1	25	98,70
5	VILLA ALEMANA	71,68	1	15,85	10	98,55
5	VALPARAÍSO	47,37	0,4	40,46	10	98,24
13	LA PINTANA	85,84	0	1	10	96,84
13	PUENTE ALTO	77,04	0	8,04	10	95,08
13	EL BOSQUE	79,03	0	3,74	10	92,77
8	CHIGUAYANTE	63,52	0,2	1	25	89,72
1	ALTO HOSPICIO	66,73	2,1	9,78	10	88,63
13	SAN BERNARDO	41,5	1,4	35,63	10	88,54
13	PADRE HURTADO	46,77	12	1,75	25	85,50
10	PUERTO MONTT	40,03	10,5	24,85	10	85,44
14	VALDIVIA	61,68	6,7	5,97	10	84,37
6	SAN FERNANDO	44,74	13,3	1	25	84,05
8	CORONEL	57,54	2,2	12,93	10	82,63
3	COPIAPO	40,91	1,8	28,72	10	81,46
7	TALCA	47,12	4,7	18,19	10	79,96
8	HUALPÉN	52,59	0,8	1	25	79,35
13	LA CISTERNA	28,56	0	40,76	10	79,32
9	TEMUCO	46,87	7,3	14,75	10	78,87
13	BUIN	25,23	14,2	28,35	10	77,76
16	CHILLÁN	52,04	8,4	6,15	10	76,62
5	QUILPUÉ	60,44	1,3	3,84	10	75,60
5	CONCÓN	16,24	6,3	1	50	73,55
2	CALAMA	25,64	3,3	32,83	10	71,79
13	COLINA	12,16	19,6	26,73	10	68,50
8	TALCAHUANO	35,18	0,9	21,68	10	67,76
13	LA FLORIDA	46,83	0	10,86	10	67,73
13	SAN JOAQUÍN	25,64	0	32,05	10	67,69
13	SAN MIGUEL	13,32	0	43,63	10	66,95
13	CERRILLOS	23,24	0	18,14	25	66,38
4	COQUIMBO	48,61	6	1	10	65,64
13	INDEPENDENCIA	27,25	0	27,73	10	64,98
13	ESTACIÓN CENTRAL	24,06	0	28,96	10	63,02
10	OSORNO	40,5	8,6	1	10	60,07
13	SANTIAGO	5,04	0	43,37	10	58,41
13	PUDAHUEL	33	1,9	11,93	10	56,80
4	LA SERENA	32,66	9,7	4,25	10	56,58
13	RENCA	31,79	0	14,3	10	56,09
12	PUNTA ARENAS	32,55	4,9	6,45	10	53,93
6	RANCAGUA	39,63	3	1	10	53,59
6	MACHALÍ	24,39	1,6	1	25	52,02
13	PEÑALOLÉN			2,55	10	50,84
13	RECOLETA			21,17	10	49,62



TOMADO DE RAZÓN

Fecha: 12/01/2023

JORGE ANDRÉS BERMUDEZ SOTO

Contralor General de la República

Región	Municipio	Puntaje por Dependencia del Fondo Común Municipal	Puntaje por Población Rural	Puntaje por Nivel de Profesionalización	Puntaje por Población	Puntaje Final
2	ANTOFAGASTA	17,9	1,5	20,21	10	49,56
5	VIÑA DEL MAR	11,72	0	23,83	10	45,55
8	SAN PEDRO DE LA PAZ	33,02	0,2	1	10	44,17
13	MACUL	23,44	0	1	10	34,44
13	VITACURA	3,07	0	6,18	25	34,25
13	LAMPA	1	19,9	1	10	31,93
13	LA REINA	7,22	0	13,54	10	30,76
8	CONCEPCIÓN	17,59	2,1	1	10	30,71
13	QUILICURA	19,16	0,3	1	10	30,43
13	HUECHURABA	9,73	0,1	7,18	10	26,99
1	IQUIQUE	11,77	1,7	1	10	24,44
13	ÑUÑO A	8,62	0	1	10	19,62
13	PROVIDENCIA	3,67	0	1,59	10	15,26
13	LO BARNECHEA	2,38	0,7	1	10	14,11
13	LAS CONDES	2,49	0	1	10	13,49

DECRETO:

Artículo 1º.- Para efectos de lo dispuesto en el literal c) del artículo 11 del Decreto Supremo N° 403, del año 2009, del Ministerio del Interior, en relación al criterio nivel de profesionalización municipal, considerado, entre otros, para determinar el orden de precedencia entre las comunas, se establece que el promedio nacional de proporción de profesionales en relación al total del personal municipal es de **36,84**.

Artículo 2º.- Para la aplicación de lo dispuesto en la Ley N° 20.330 y su reglamento, el puntaje de corte para el año 2023 es de 130.00 puntos. En consecuencia, todas aquellas comunas que logren un puntaje superior al guarismo señalado se considerarán como de menor nivel de desarrollo.

Artículo 3º.- Durante el año 2023, se considerarán como comunas de menor nivel de desarrollo, las siguientes:

REGIÓN	COMUNAS
De Arica y Parinacota	GENERAL LAGOS, CAMARONES Y PUTRE.
De Tarapacá	CAMIÑA, COLCHANE, HUARA, POZO ALMONTE Y PICA.
De Antofagasta	OLLAGÜE, SIERRA GORDA, SAN PEDRO DE ATACAMA, TOCOPILLA, TALTAL Y MARÍA ELENA.
De Atacama	ALTO DEL CARMEN, FREIRINA, CHAÑARAL, CALDERA, HUASCO, TIERRA AMARILLA Y DIEGO DE ALMAGRO.
De Coquimbo	PAIGUANO, RÍO HURTADO, CANELA, COMBARBALÁ, VICUÑA, PUNITAQUI, LA HIGUERA, LOS VILOS, MONTE PATRIA, SALAMANCA, ANDACOLLO E ILLAPEL.



TOMADO DE RAZÓN

Fecha: 12/07/2023

JORGE ANDRÉS BERMUDEZ SOTO

Contralor General de la República

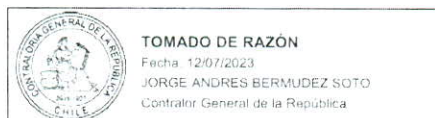
REGIÓN	COMUNAS
De Valparaíso	JUAN FERNÁNDEZ, PETORCA, SANTA MARÍA, EL TABO, PUTAENDO, CARTAGENA, ISLA DE PASCUA, CATEMU, PAPUDO, PANQUEHUE, OLMUÉ, LLAILLAY, CABILDO, SAN ESTEBAN, NOGALES, EL QUISCO, HIJUELAS, ALGARROBO, LA CRUZ, QUINTERO, CALLE LARGA, CASABLANCA, SANTO DOMINGO, ZAPALLAR, LA LIGUA, PUCHUNCAVÍ Y LIMACHE
Del Libertador General Bernardo O'Higgins	NAVIDAD, PUMANQUE, PAREDONES, PLACILLA, LOLOL, COINCO, COLTAUCO, PICHILEMU, MALLOA, PALMILLA, QUINTA DE TILCOCO, CHÉPICA, PICHIDEGUA, LA ESTRELLA, CODEGUA, MARCHIHUE, LITUECHE, PERALILLO, LAS CABRAS, OLIVAR, DOÑIHUE, MOSTAZAL, PEUMO, CHIMBARONGO, SAN VICENTE, SANTA CRUZ, NANCAGUA Y REQUINOA.
Del Maule	RETIRO, CUREPTO, YERBAS BUENAS, CHANCO, VILLA ALEGRE, PELLUHUE, COLBÚN, PENCAHUE, RÍO CLARO, RAUCO, LONGAVÍ, SAN RAFAEL, EMPEDRADO, PELARCO, VICHUQUÉN, LICANTÉN, SAGRADA FAMILIA, HUALAÑÉ, ROMERAL, MAULE, CAUQUENES, TENO, SAN CLEMENTE, SAN JAVIER, PARRAL Y CONSTITUCIÓN.
De Bío Bío.	ANTUCO, ALTO BIOBÍO, TIRÚA, FLORIDA, YUMBEL, CONTULMO, QUILACO, QUILLECO, NEGRETE, SANTA JUANA, SANTA BÁRBARA, SAN ROSENDO, LAJA, LEBU, HUALQUI, LOS ÁLAMOS, TUCAPEL, CAÑETE, NACIMIENTO, LOTA, CABRERO, ARAUCO, MULCHÉN Y CURANILAHUE.
Del Ñuble	QUILLÓN, TREGUACO, ÑIQUÉN, NINHUE, COBQUECURA, PORTEZUELO, COIHUECO, RÁNQUIL, SAN, IGNACIO, EL CARMEN, SAN FABIÁN, QUIRIHUE, PINTO, BULNES, SAN NICOLÁS, COELEMU, PEMUCO, YUNGAY Y SAN CARLOS.
De La Araucanía	TOLTÉN, TEODORO SCHMIDT, SAAVEDRA, CARAHUE, FREIRE, CURARREHUE, CHOLCHOL, LONQUIMAY, GALVARINO, LOS SAUCES, ERCILLA, LUMACO, MELIPEUCO, PERQUENCO, PURÉN, CUNCO, CURACAUTÍN, GORBEA, LONCOCHE, PITRUFQUÉN, VICTORIA, TRAIGUÉN, COLLIPULLI, RENAICO, VILCÚN, NUEVA IMPERIAL, LAUTARO Y PADRE LAS CASAS.
De Los Ríos	MARIQUINA, LAGO RANCO, LOS LAGOS, FUTRONO, CORRAL, MÁFIL, LANCO, PAILLACO, PANGUIPULLI, RÍO BUENO Y LA UNIÓN.
De Los Lagos	SAN JUAN DE LA COSTA, LOS MUERMOS, CURACO DE VÉLEZ, CHAITÉN, PUERTO OCTAY, MAULLÍN, QUEMCHI, HUALAIHUÉ, QUEILÉN, QUINCHAO, COCHAMÓ, SAN PABLO, DALCAHUE, FUTALEUFÚ, CHONCHI, PALENA, RÍO NEGRO, FRESIA, CALBUCO, LLANQUIHUE, QUELLÓN, ANCUD, PURRANQUE, FRUTILLAR, PUYEHUE, PUQUELDÓN Y CASTRO.
De Aysén del General Carlos Ibáñez del Campo	O'HIGGINS, TORTEL, RÍO IBÁÑEZ, LAGO VERDE, CHILE CHICO, COCHRANE, AISÉN, CISNES Y GUAITECAS.
De Magallanes y Antártica Chilena	TIMAUKEL, SAN GREGORIO, PRIMAVERA, TORRES DEL PAINE, RÍO VERDE, LAGUNA BLANCA, CABO DE HORNOS, PORVENIR Y NATALES.
Metropolitana de Santiago	SAN PEDRO, TILTIL, MARÍA PINTO, ALHUÉ, SAN JOSÉ DE MAIPO, CALERA DE TANGO, CURACAVÍ, ISLA DE MAIPO, EL MONTE, SAN RAMÓN, PIRQUE Y TALAGANTE.




TOMADO DE RAZÓN
Fecha: 12/07/2023
JORGE ANDRÉS BERMUDEZ SOTO
Contralor General de la República



Artículo 4º.- El número máximo de personas, para el año 2023 susceptibles de ser beneficiarias de la Ley N° 20.330, que Fomenta que Profesionales y Técnicos Jóvenes Presten Servicios en las Comunas con Menores Niveles de Desarrollo del País, en cada una de las regiones en que se divide el Territorio de la República, es el siguiente:

REGIÓN	Nº MÁXIMO BENEFICIARIOS
De Arica y Parinacota	Tres (3)
De Tarapacá	Seis (6)
De Antofagasta	Ocho (8)
De Atacama	Diez (10)
De Coquimbo	Dieciséis (16)
De Valparaíso	Treinta y seis (36)
Del Libertador General Bernardo O'Higgins	Treinta y siete (37)
Del Maule	Treinta y cuatro (34)
De Ñuble	Veintiséis (26)
Del Biobío	Treinta y uno(31)
De La Araucanía	Treinta y siete (37)
De Los Ríos	Quince (15)
De Los Lagos	Treinta y seis (36)
De Aysén del General Carlos Ibáñez del Campo	Doce (12)
De Magallanes y Antártica Chilena	Once (11)
Metropolitana de Santiago	Dieciséis (16)



ANÓTESE, TÓMESE RAZÓN Y PUBLÍQUESE


GABRIEL BORIC FONT
Presidente de la República



CAROLINA TOHÁ MORALES
Ministra del Interior y Seguridad Pública



MARIO MARCEL CULLELL
Ministro de Hacienda


BND/CPAM/EVT/JHN.

DISTRIBUCIÓN:

1. Ministerio del Interior y Seguridad Pública
2. Ministerio de Hacienda
3. Subsecretaría de Desarrollo Regional y Administrativo
4. División de Municipalidades.
5. Oficina de Partes SUBDERE
6. Oficina de Partes Ministerio del Interior y Seguridad Pública



TOMADO DE RAZÓN

Fecha: 12/07/2023
JORGE ANDRÉS BERMUDEZ SOTO
Contralor General de la República

30 ENE 2023

DETERMINA NÚMERO MÁXIMO DE BENEFICIARIOS POR REGIÓN PARA EL AÑO 2023 Y ESTABLECE COMUNAS CON MENOR NIVEL DE DESARROLLO, PARA APLICACIÓN DE LA LEY N° 20.330 Y REGLAMENTO RESPECTIVO.



DECRETO N.º 378/

SANTIAGO, 28 de diciembre de 2022

VISTOS:

Lo dispuesto en el artículo 32 N° 6 de la Constitución Política del Estado; lo establecido en la Ley N° 20.330, que Fomenta que Profesionales y Técnicos Jóvenes Presten Servicios en las Comunas con Menores Niveles de Desarrollo del País; en el Decreto Supremo N° 403, de 26 de mayo de 2009, del Ministerio del Interior, que establece el Reglamento para la aplicación de la Ley N° 20.330; la Ley N° 21.516 sobre Presupuesto del Sector Público para el año 2023; la Ley N° 20.502, que creó el Ministerio del Interior y Seguridad Pública; el Decreto N° 250, que nombró en el cargo a la Ministra del Interior y Seguridad Pública y el Decreto N° 258, que nombró en el cargo al Subsecretario de Desarrollo Regional y Administrativo, ambos del año 2022 y del Ministerio del Interior y Seguridad Pública, y lo señalado en la Resolución N° 7 de 2019 y 16 de 2020, ambas de la Contraloría General de la República.

CONSIDERANDO:

1° Que, la Ley N° 20.330, que Fomenta que Profesionales y Técnicos Jóvenes Presten Servicios en las Comunas con Menores Niveles de Desarrollo, establece un beneficio para los deudores del crédito solidario universitario regulado por la Ley N° 19.287, y los deudores del crédito para estudios de educación superior a que se refiere la Ley N° 20.027, que se incorporen a prestar servicios remunerados en municipalidades, corporaciones y fundaciones municipales o asociaciones municipales, correspondientes a comunas con menores niveles de desarrollo del país. Dicho beneficio implica el derecho a percibir un monto de dinero por cada año de servicios prestado, sujeto a las condiciones que al efecto determina el artículo 2° de la ley.



NCA/

2° Que, conforme señala el artículo 5°, la Ley de Presupuestos de cada año debe determinar el número máximo de beneficiarios por año, definición que para el año 2023, se encuentra considerada en la Partida 50, Tesoro Público, Capítulo 01 FISCO, Programa 02 Subsidios, que en el Subtítulo 24, Ítem 01, contempla la Asignación 023, denominada “Beneficio Ley N°20.330, para Deudores Crédito Universitario, Leyes N°19.287 y 20.027”, que de acuerdo a la glosa 06 que la regula, determina un máximo de 334 beneficiarios para el año 2023, agregando que la distribución por región se establecerá a través de un decreto supremo expedido por el Ministerio del Interior y Seguridad Pública, visado por el Ministro de Hacienda, expedido en el mes de diciembre de 2022, de acuerdo a lo establecido en el artículo 5° de la Ley N°20.330.

3° Que, el artículo 3° de la ley, considera entre los requisitos para acceder a los beneficios que establece su artículo 2°, en su número 4, lo siguiente: “Efectuar la prestación de servicios remunerados en alguna de las municipalidades, corporaciones y fundaciones municipales, asociaciones municipales o establecimientos dependientes de los Servicios de Salud, según el caso, o en corporaciones, fundaciones u organizaciones no gubernamentales que presten funciones de apoyo a los municipios, en comunas con menores niveles de desarrollo del país, las que serán determinadas conforme a lo que disponga el reglamento” Esta norma seguidamente determina los elementos mínimos que se deben considerar para establecer a las comunas con menores niveles de desarrollo.

4° Que, en consecuencia, es necesario determinar el número máximo de deudores por región que podrán acceder a los beneficios de la Ley N°20.330, y asimismo, las comunas con menor nivel de desarrollo, de acuerdo a lo señalado en el artículo 10 del Decreto N°403 antes citado, establecer su respectivo orden de precedencia, según señala el artículo 11 del texto reglamentario. Por otra parte, corresponde determinar el puntaje de corte a que se refiere el artículo 13, para efectos de clasificar a todas las comunas que estén por sobre dicho puntaje como comunas de menor nivel de desarrollo, en el marco de la aplicación de la Ley N°20.330. Para este objeto, la Subsecretaría de Desarrollo Regional y Administrativo debe calcular los indicadores para cada comuna sobre la base de la información oficial entregada por las municipalidades y por el Instituto Nacional de Estadísticas

5° Que, aplicando los factores establecidos en el cuerpo legal citado y las disposiciones contenidas en los artículos 10, 11 y 12 del Reglamento respectivo, se produce como resultado el siguiente puntaje anual para cada una de las comunas:

Región	Municipio	Puntaje por Dependencia del Fondo Común Municipal	Puntaje por Población Rural	Puntaje por Nivel de Profesionalización	Puntaje por Población	Puntaje Final
10	PUQUELDÓN	82,01	100	58,68	100	340,69
11	O'HIGGINS	97,24	100	1	100	298,24
11	TORTEL	96,91	100	1	100	297,91
1	CAMIÑA	95,22	100	1	100	296,22
5	JUAN FERNÁNDEZ	94,91	100	1	100	295,91
12	TIMAUKEL	93,33	100	1	100	294,33
6	NAVIDAD	93,28	100	1	100	294,28
15	GENERAL LAGOS	92,05	100	1	100	293,05
8	ANTUCO	85,38	49,9	56,42	100	291,71
16	QUILLÓN	85,71	37,1	67,33	100	290,11
16	TREGUACO	87,5	65,3	36,03	100	288,87
11	RÍO IBÁÑEZ	87,74	100	1	100	288,74
11	LAGO VERDE	84,9	100	1	100	285,9
4	PAIGUANO	84,82	100	1	100	285,82
12	SAN GREGORIO	79,19	100	6,56	100	285,75
16	ÑIQUÉN	82,08	89,7	13,81	100	285,57
9	TOLTÉN	90,14	59,5	32,83	100	282,46
13	SAN PEDRO	70,02	100	12,07	100	282,09
1	COLCHANE	80,23	100	1	100	281,23
12	PRIMAVERA	79,84	100	1	100	280,84
8	ALTO BIOBÍO	79,43	100	1	100	280,43
4	RÍO HURTADO	79,01	100	1	100	280,01
7	RETIRO	72,01	62,1	45,43	100	279,58
6	PUMANQUE	76,35	100	1	100	277,35
12	TORRES DEL PAINE	75,28	100	1	100	276,28
15	CAMARONES	74,28	100	1	100	275,28
2	OLLAGÜE	72,69	100	1	100	273,69
9	TEODORO SCHMIDT	89,66	64,5	19,02	100	273,14
9	SAAVEDRA	94,14	77,2	1,61	100	272,94
4	CANELA	67,69	78,4	26,73	100	272,81
10	SAN JUAN DE LA COSTA	91,17	80,5	1	100	272,71
3	ALTO DEL CARMEN	68,21	100	1	100	269,21
9	CARAHUE	90,13	43,7	30,15	100	263,93
16	NINHUE	90,1	70,7	2,31	100	263,11
9	FREIRE	81,71	66,3	14,51	100	262,56
7	CUREPTO	83,07	63,6	15,34	100	261,99
9	CURARREHUE	90,49	69,9	1	100	261,39
10	LOS MUERMOS	75,02	50,1	34,1	100	259,25
16	COBQUECURA	86,38	71,6	1	100	258,93
12	RÍO VERDE	56,98	100	1	100	257,98
6	PAREDONES	89,71	67,1	1	100	257,83
9	CHOLCHOL	86,35	62	8,84	100	257,17
8	TIRÚA	93,31	62,1	1	100	256,43

Región	Municipio	Puntaje por Dependencia del Fondo Común Municipal	Puntaje por Población Rural	Puntaje por Nivel de Profesionalización	Puntaje por Población	Puntaje Final
9	LONQUIMAY	89,96	65,1	1	100	256,02
4	COMBARBALÁ	86,07	53,6	16,31	100	256,01
8	FLORIDA	85,85	55,3	14,51	100	255,64
10	CURACO DE VÉLEZ	89,79	64,6	1	100	255,35
16	PORTEZUELO	91,43	61,9	1	100	254,32
14	MARIQUINA	73,16	53,2	28	100	254,31
5	PETORCA	67	55,3	31,97	100	254,23
10	CHAITÉN	68,87	65,8	19,4	100	254,08
7	YERBAS BUENAS	68,22	61,3	23,89	100	253,4
9	GALVARINO	87,7	64,4	1	100	253,05
16	COIHUECO	83,51	64,3	5,19	100	252,99
10	PUERTO OCTAY	58,78	76,4	16,42	100	251,61
9	LOS SAUCES	82,64	35,5	31,52	100	249,61
9	ERCILLA	85,69	51,8	12,07	100	249,60
9	LUMACO	89,62	57,2	1	100	247,80
10	MAULLÍN	82,03	51,7	14,03	100	247,75
10	QUEMCHI	79,86	66,9	1	100	247,74
4	VICUÑA	71,51	35,9	39,34	100	246,73
10	HUALAIHUÉ	75,51	57,5	12,52	100	245,51
9	MELIPEUCO	91,43	52,9	1	100	245,35
16	RÁNQUIL	72,2	72,1	1	100	245,34
6	PLACILLA	72,09	72,1	1	100	245,21
7	CHANCO	86,25	55,5	2,72	100	244,46
8	YUMBEL	87,18	38,6	18,24	100	243,98
7	VILLA ALEGRE	76,27	37,6	30,07	100	243,96
16	SAN IGNACIO	84,44	56	1	100	241,48
16	EL CARMEN	81,92	58,3	1	100	241,26
16	SAN FABIÁN	76,79	63,1	1	100	240,93
8	CONTULMO	90,66	49,2	1	100	240,86
10	QUEILÉN	85,34	54	1	100	240,35
10	QUINCHAO	79,33	59,5	1	100	239,83
14	LAGO RANCO	60,49	76,7	1	100	238,20
7	PELLUHUE	89,48	47,3	1	100	237,82
5	SANTA MARÍA	65	32,8	39,04	100	236,81
14	LOS LAGOS	69,17	48,5	19,08	100	236,70
5	EL TABO	89,23	5,6	41,43	100	236,21
10	COCHAMÓ	1	100	35,14	100	236,14
5	PUTAENDO	76,94	58,2	1	100	236,09
6	LOLOL	70,09	63,5	2,31	100	235,93
9	PERQUENCO	87,13	46,6	1	100	234,71
6	COINCO	76,35	56,2	1	100	233,55
8	QUILACO	81,79	50,7	1	100	233,53
6	COLTAUCO	80,79	40,3	11,72	100	232,79
6	PICHILEMU	80,6	21,6	29,29	100	231,52
5	CARTAGENA	90,3	7,9	32,83	100	231,04
10	SAN PABLO	68,3	52,1	10,45	100	230,84
4	PUNTAQUI	78,85	44,1	5,59	100	228,53
6	MALLOA	69,06	58,2	1	100	228,23

Región	Municipio	Puntaje por Dependencia del Fondo Común Municipal	Puntaje por Población Rural	Puntaje por Nivel de Profesionalización	Puntaje por Población	Puntaje Final
7	COLBÚN	53,9	53,5	20,23	100	227,65
10	DALCAHUE	76,42	46,3	4,38	100	227,10
6	PALMILLA	50,03	69	7,98	100	227,01
16	QUIRIHUE	84,34	16,5	25,61	100	226,48
9	PURÉN	89,57	35,2	1	100	225,72
14	FUTRONO	65,93	42,3	16,74	100	224,95
2	SIERRA GORDA	23,31	100	1	100	224,31
6	QUINTA DE TILCOCO	70,82	42,9	10,45	100	224,19
14	CORRAL	89,19	33,4	1	100	223,60
6	CHÉPICA	80,76	40,7	1	100	222,46
10	FUTALEUFÚ	90,48	31	1	100	222,45
7	PENCAHUE	64,57	56,7	1	100	222,28
9	CUNCO	73,15	47,9	1	100	222,01
7	RÍO CLARO	38,46	66,8	16,63	100	221,93
7	RAUCO	69,05	44,3	8,25	100	221,64
6	PICHIDEGUA	71,49	48,7	1	100	221,22
8	QUILLECO	80,92	39,2	1	100	221,12
10	CHONCHI	61,19	58,3	1	100	220,47
9	CURACAUTÍN	80,51	26	13,76	100	220,31
7	LONGAVÍ	80,46	67,8	21,9	50	220,16
11	CHILE CHICO	84,63	33,8	1	100	219,46
1	HUARA	59,81	58,3	1	100	219,11
10	PALENA	91,15	26,8	1	100	218,93
9	GORBEA	82,86	27,8	8,09	100	218,74
16	PINTO	68,2	48,8	1	100	217,97
16	BULNES	72,07	36,7	9,24	100	217,96
6	LA ESTRELLA	55,03	61,7	1	100	217,74
5	ISLA DE PASCUA	99,2	6,4	11,9	100	217,53
10	RÍO NEGRO	69,12	47	1	100	217,13
4	LA HIGUERA	47,89	68,1	1	100	217,00
7	SAN RAFAEL	69,78	45,6	1	100	216,39
16	SAN NICOLÁS	59,01	56,4	1	100	216,38
14	MÁFIL	79,03	35,8	1	100	215,81
7	EMPEDRADO	87,37	26,6	1	100	214,97
9	LONCOCHE	77,86	28,1	8,84	100	214,78
8	NEGRETE	77,33	36,3	1	100	214,59
5	CATEMU	72,52	40,8	1	100	214,28
15	PUTRE	88,88	23,9	1	100	213,74
2	SAN PEDRO DE ATACAMA	70,03	42,6	1	100	213,58
10	FRESIA	75,02	37,4	1	100	213,38
16	COELEMU	83,69	26,1	3,28	100	213,04
8	SANTA JUANA	83,87	28,1	1	100	213,00
14	LANCO	81,22	30,6	1	100	212,84
5	PAPUDO	30,47	7,6	74,42	100	212,53
9	PITRUFQUÉN	80,21	31,3	1	100	212,50
3	FREIRINA	71,86	32,6	7,87	100	212,28
6	CODEGUA	65,27	45,1	1	100	211,33
8	SANTA BÁRBARA	69,63	40,6	1	100	211,25

Región	Municipio	Puntaje por Dependencia del Fondo Común Municipal	Puntaje por Población Rural	Puntaje por Nivel de Profesionalización	Puntaje por Población	Puntaje Final
5	PANQUEHUE	67,06	43,1	1	100	211,17
6	MARCHIHUE	32	51,3	27,81	100	211,14
5	OLMUÉ	60,51	29,6	20,53	100	210,67
16	PEMUCO	59,68	49,8	1	100	210,45
5	LLAILLAY	65,45	25,2	19,64	100	210,30
7	PELARCO	41,02	68,2	1	100	210,26
7	VICHUQUÉN	45,24	63	1	100	209,24
2	TOCOPILLA	58,92	4,1	45,27	100	208,29
8	SAN ROSENDO	92,39	14,7	1	100	208,05
7	LICANTÉN	81,91	24,7	1	100	207,58
7	SAGRADA FAMILIA	48,37	57,8	1	100	207,18
5	CABILDO	70,11	35,9	1	100	206,99
9	VICTORIA	73,38	26,3	56,93	50	206,62
10	CALBUCO	61,35	51,4	43,71	50	206,47
14	PAILLACO	70,22	34,9	1	100	206,15
7	HUALAÑÉ	63,19	38,7	4,06	100	205,94
5	SAN ESTEBAN	65,44	36,7	2,98	100	205,16
9	TRAIQUÉN	82,48	21,6	1	100	205,09
11	COCHRANE	86,93	16,8	1	100	204,75
6	NANCAGUA	66,69	35,9	1	100	203,56
16	YUNGAY	80,4	22,1	1	100	203,52
13	TILTIL	43,05	29,6	30,58	100	203,20
11	AISÉN	61,62	12,2	29,29	100	203,06
5	NOGALES	63,12	14	25,36	100	202,46
6	LITUECHE	57,29	43,9	1	100	202,16
6	PERALILLO	62,06	39	1	100	202,04
12	LAGUNA BLANCA	1	100	1	100	202,00
12	CABO DE HORNOS	89,74	11	1	100	201,73
1	POZO ALMONTE	37,78	33,9	29,1	100	200,76
10	LLANQUIHUE	60,01	17,9	21,63	100	199,53
8	LAJA	71,27	27,1	1	100	199,40
7	ROMERAL	43,74	54,3	1	100	199,05
10	QUELLÓN	64	33,4	1	100	198,42
8	LEBU	86,31	7,2	4,54	100	198,09
5	EL QUISCO	84,26	7,1	6,05	100	197,39
4	LOS VILOS	77,76	18,2	1	100	196,97
5	HIJUELAS	58,33	29,4	9,27	100	196,97
3	CHAÑARAL	49,55	11	36,16	100	196,70
4	MONTE PATRIA	84,2	48,9	13,01	50	196,07
8	HUALQUI	82,02	12,8	1	100	195,83
6	LAS CABRAS	34,7	59,6	1	100	195,31
12	PORVENIR	60,87	12,4	22,01	100	195,28
10	ANCUD	74,35	28	42,83	50	195,15
8	LOS ÁLAMOS	82,54	10,3	1	100	193,82
4	SALAMANCA	46,36	39,3	7,63	100	193,31
11	CISNES	46,59	25,7	20,99	100	193,31
13	MARÍA PINTO	44,23	43,9	3,76	100	191,92
10	PURRANQUE	63,51	27,2	1	100	191,71

Región	Municipio	Puntaje por Dependencia del Fondo Común Municipal	Puntaje por Población Rural	Puntaje por Nivel de Profesionalización	Puntaje por Población	Puntaje Final
6	OLIVAR	59,66	30,8	1	100	191,5
9	COLLIPULLI	65,73	24,4	1	100	191,16
11	GUAITECAS	74,13	9,4	7,36	100	190,84
9	RENAICO	72,91	16,6	1,02	100	190,48
6	DOÑIHUE	66,8	22,4	1	100	190,22
8	TUCAPEL	71,07	14,5	1,69	100	187,28
13	ALHUÉ	26,72	59,4	1	100	187,15
6	MOSTAZAL	24,71	17,3	42,91	100	184,88
3	CALDERA	73,45	10,2	1	100	184,63
13	SAN JOSÉ DE MAIPO	47,85	35	1	100	183,82
6	PEUMO	68,08	13,7	1	100	182,81
13	CALERA DE TANGO	23,79	56,1	1	100	180,89
8	CAÑETE	85,5	44	1	50	180,47
5	ALGARROBO	20,53	18,7	41,05	100	180,27
12	NATALES	58,2	10,6	10,45	100	179,23
7	MAULE	71,8	18,2	64,19	25	179,17
7	CAUQUENES	77,91	17,8	32,24	50	177,98
9	VILCÚN	77,75	41,4	8,3	50	177,46
4	ANDACOLLO	66,93	9,4	1	100	177,36
8	NACIMIENTO	65,12	11,2	1	100	177,30
7	TENO	56,45	65,6	4,25	50	176,29
14	PANGUIPULLI	68,75	56,1	1	50	175,85
9	NUEVA IMPERIAL	85,62	39,2	1	50	175,81
10	FRUTILLAR	45,86	28,7	1	100	175,52
5	LA CRUZ	54,14	9,8	11,42	100	175,37
13	CURACAVÍ	42,62	37,9	41,83	50	172,38
6	CHIMBARONGO	68,24	41,2	10,45	50	169,86
5	QUINTERO	76,05	16,5	27,11	50	169,70
7	SAN CLEMENTE	69,92	46,2	1	50	167,09
6	SAN VICENTE	63,63	43,7	33,37	25	165,71
14	RÍO BUENO	66,68	43,3	5,03	50	164,97
8	LOTA	82,39	0,4	31,33	50	164,11
3	HUASCO	50,61	11,8	1	100	163,41
1	PICA	29	31,9	1	100	161,85
14	LA UNIÓN	65,5	28,5	17,33	50	161,31
10	PUYEHUE	1	54,6	4,84	100	160,45
5	CALLE LARGA	32,75	22,5	4,68	100	159,97
4	ILLAPEL	70,28	32,8	6,45	50	159,51
8	CABRERO	72,78	22,9	13,57	50	159,29
13	ISLA DE MAIPO	50,82	25,5	32,83	50	159,10
2	TALTAL	38,95	10,3	8,55	100	157,81
13	EL MONTE	49,25	16,4	40,57	50	156,23
6	SANTA CRUZ	50,68	40	12,39	50	153,02
3	TIERRA AMARILLA	23,53	22,7	5,81	100	152,04
5	CASABLANCA	21,58	28,9	1	100	151,47
5	SANTO DOMINGO	9,43	40,8	1	100	151,21
5	ZAPALLAR	8,24	30,1	12,52	100	150,90

Región	Municipio	Puntaje por Dependencia del Fondo Común Municipal	Puntaje por Población Rural	Puntaje por Nivel de Profesionalización	Puntaje por Población	Puntaje Final
7	SAN JAVIER	70,73	26,1	1	50	147,81
10	CASTRO	69,5	22,8	5,43	50	147,73
8	ARAUCO	72,98	23,5	1	50	147,50
9	LAUTARO	55,41	26,4	14,51	50	146,35
7	PARRAL	69,7	25,1	1	50	145,81
8	MULCHÉN	71,24	16,4	7,63	50	145,26
2	MARÍA ELENA	27,3	9,5	6,99	100	143,77
5	LA LIGUA	68,2	24,2	1	50	143,37
3	DIEGO DE ALMAGRO	34,09	6,6	1	100	141,68
7	CONSTITUCIÓN	73,22	20	23,24	25	141,50
5	PUCHUNCAVÍ	27,94	12,2	1	100	141,11
13	SAN RAMÓN	79,44	0	35,63	25	140,07
9	PADRE LAS CASAS	74,94	38,8	1	25	139,70
13	PIRQUE	19,31	57,4	11,29	50	138,03
5	LIMACHE	65,16	14,7	30,76	25	135,63
16	SAN CARLOS	73,56	35,6	1	25	135,18
8	CURANILAHUE	77,93	5,9	1	50	134,86
13	TALAGANTE	57,19	20,8	31,33	25	134,28
6	REQUINOA	38,95	40,7	1	50	130,67
6	GRANEROS	68,21	9,9	1	50	129,11
8	TOMÉ	79,61	9,5	14,78	25	128,93
13	CERRO NAVIA	86,5	0	32,05	10	128,55
2	MEJILLONES	22,4	4,3	1,24	100	127,91
5	SAN ANTONIO	55,9	5,2	41,57	25	127,71
16	CHILLÁN VIEJO	66,73	10	1	50	127,69
8	PENCO	64,66	1	8,04	50	123,65
9	ANGOL	75,9	7	14,97	25	122,84
5	RINCONADA	1	19,3	1	100	121,25
6	RENGO	59,21	21	15,64	25	120,81
9	VILLARRICA	44,34	34,6	16,77	25	120,67
13	MAIPÚ	64,48	0,6	45,06	10	120,17
13	MELIPILLA	62,37	31,1	15,21	10	118,63
13	PEÑAFLOR	60,21	8,4	39,52	10	118,11
4	OVALLE	66,95	20,5	20,45	10	117,89
9	PUCÓN	23,77	36,9	5,7	50	116,37
7	CURICÓ	45,82	10,7	49,3	10	115,80
13	LA GRANJA	79,27	0	26,06	10	115,33
5	SAN FELIPE	58,38	8,4	22,03	25	113,83
7	MOLINA	68,74	17,1	1	25	111,87
13	LO ESPEJO	77,49	0	23,38	10	110,87
10	PUERTO VARAS	16,98	28	15,48	50	110,44
13	LO PRADO	82,4	0	17,49	10	109,89
3	VALLENDAR	56,64	11,4	16,26	25	109,33
7	LINARES	66,37	17,2	15,48	10	109,01
5	QUILLOTA	57,25	13,2	13,46	25	108,93
5	CALERA	61,32	2,8	17,09	25	106,22
13	PEDRO AGUIRRE CERDA	67,85	0	28,24	10	106,09
15	ARICA	57,46	7,3	30,79	10	105,50

Región	Municipio	Puntaje por Dependencia del Fondo Común Municipal	Puntaje por Población Rural	Puntaje por Nivel de Profesionalización	Puntaje por Población	Puntaje Final
13	QUINTA NORMAL	35,93	0	57,93	10	103,86
5	LOS ANDES	56,84	5,5	13,7	25	101,05
8	LOS ÁNGELES	52,4	24,7	13,57	10	100,71
13	CONCHALÍ	53,6	0	36,54	10	100,14
13	PAINE	36,46	35,4	2,58	25	99,48
11	COIHAIQUE	60,21	12,5	1	25	98,70
5	VILLA ALEMANA	71,68	1	15,85	10	98,55
5	VALPARAÍSO	47,37	0,4	40,46	10	98,24
13	LA PINTANA	85,84	0	1	10	96,84
13	PUENTE ALTO	77,04	0	8,04	10	95,08
13	EL BOSQUE	79,03	0	3,74	10	92,77
8	CHIGUAYANTE	63,52	0,2	1	25	89,72
1	ALTO HOSPICIO	66,73	2,1	9,78	10	88,63
13	SAN BERNARDO	41,5	1,4	35,63	10	88,54
13	PADRE HURTADO	46,77	12	1,75	25	85,50
10	PUERTO MONTT	40,03	10,6	24,85	10	85,44
14	VALDIVIA	61,68	6,7	5,97	10	84,37
6	SAN FERNANDO	44,74	13,3	1	25	84,05
8	CORONEL	57,54	2,2	12,93	10	82,63
3	COPIAPÓ	40,91	1,8	28,72	10	81,46
7	TALCA	47,12	4,7	18,19	10	79,96
8	HUALPÉN	52,59	0,8	1	25	79,35
13	LA CISTERNA	28,56	0	40,76	10	79,32
9	TEMUCO	46,87	7,3	14,75	10	78,87
13	BUIN	25,23	14,2	28,35	10	77,76
16	CHILLÁN	52,04	8,4	6,15	10	76,62
5	QUILPUÉ	60,44	1,3	3,84	10	75,60
5	CONCÓN	16,24	6,3	1	50	73,55
2	CALAMA	25,64	3,3	32,83	10	71,79
13	COLINA	12,16	19,6	26,73	10	68,50
8	TALCAHUANO	35,18	0,9	21,68	10	67,76
13	LA FLORIDA	46,83	0	10,86	10	67,73
13	SAN JOAQUÍN	25,64	0	32,05	10	67,69
13	SAN MIGUEL	13,32	0	43,63	10	66,95
13	CERRILLOS	23,24	0	18,14	25	66,38
4	COQUIMBO	48,61	6	1	10	65,64
13	INDEPENDENCIA	27,25	0	27,73	10	64,98
13	ESTACIÓN CENTRAL	24,06	0	28,96	10	63,02
10	OSORNO	40,5	8,6	1	10	60,07
13	SANTIAGO	5,04	0	43,37	10	58,41
13	PUDAHUEL	33	1,9	11,93	10	56,80
4	LA SERENA	32,66	9,7	4,25	10	56,58
13	RENCA	31,79	0	14,3	10	56,09
12	PUNTA ARENAS	32,55	4,9	6,45	10	53,93
6	RANCAGUA	39,63	3	1	10	53,59
6	MACHALÍ	24,39	1,6	1	25	52,02
13	PEÑALOLÉN	38,29	0	2,55	10	50,84
13	RECOLETA	18,45	0	21,17	10	49,62

Región	Municipio	Puntaje por Dependencia del Fondo Común Municipal	Puntaje por Población Rural	Puntaje por Nivel de Profesionalización	Puntaje por Población	Puntaje Final
2	ANTOFAGASTA	17,9	1,5	20,21	10	49,56
5	VIÑA DEL MAR	11,72	0	23,83	10	45,55
8	SAN PEDRO DE LA PAZ	33,02	0,2	1	10	44,17
13	MACUL	23,44	0	1	10	34,44
13	VITACURA	3,07	0	6,18	25	34,25
13	LAMPA	1	19,9	1	10	31,93
13	LA REINA	7,22	0	13,54	10	30,76
8	CONCEPCIÓN	17,59	2,1	1	10	30,71
13	QUILICURA	19,16	0,3	1	10	30,43
13	HUECHURABA	9,73	0,1	7,18	10	26,99
1	IQUIQUE	11,77	1,7	1	10	24,44
13	ÑUÑO A	8,62	0	1	10	19,62
13	PROVIDENCIA	3,67	0	1,59	10	15,26
13	LO BARNECHEA	2,38	0,7	1	10	14,11
13	LAS CONDES	2,49	0	1	10	13,49

DECRETO:

Artículo 1º.- Para efectos de lo dispuesto en el literal c) del artículo 11 del Decreto Supremo N° 403, del año 2009, del Ministerio del Interior, en relación al criterio nivel de profesionalización municipal, considerado, entre otros, para determinar el orden de precedencia entre las comunas, se establece que el promedio nacional de proporción de profesionales en relación al total del personal municipal es de **36,84**.

Artículo 2º.- Para la aplicación de lo dispuesto en la Ley N° 20.330 y su reglamento, el puntaje de corte para el año 2023 es de 130,00 puntos. En consecuencia, todas aquellas comunas que logren un puntaje superior al guarismo señalado se considerarán como de menor nivel de desarrollo.

Artículo 3º.- Durante el año 2023, se considerarán como comunas de menor nivel de desarrollo, las siguientes:

REGIÓN	COMUNAS
De Arica y Parinacota	GENERAL LAGOS, CAMARONES Y PUTRE.
De Tarapacá	CAMIÑA, COLCHANE, HUARA, POZO ALMONTE Y PICA.
De Antofagasta	OLLAGÜE, SIERRA GORDA, SAN PEDRO DE ATACAMA, TOCOPILLA, TALTAL Y MARÍA ELENA.
De Atacama	ALTO DEL CARMEN, FREIRINA, CHAÑARAL, CALDERA, HUASCO, TIERRA AMARILLA Y DIEGO DE ALMAGRO.
De Coquimbo	PAIGUANO, RÍO HURTADO, CANELA, COMBARBALÁ, VICUÑA, PUNITAQUI, LA HIGUERA, LOS VILOS, MONTE PATRIA, SALAMANCA, ANDACOLLO E ILLAPEL.

REGIÓN	COMUNAS
De Valparaíso	JUAN FERNÁNDEZ, PETORCA, SANTA MARÍA, EL TABO, PUTAENDO, CARTAGENA, ISLA DE PASCUA, CATEMU, PAPUDO, PANQUEHUE, OLMUÉ, LLAILLAY, CABILDO, SAN ESTEBAN, NOGALES, EL QUISCO, HIJUELAS, ALGARROBO, LA CRUZ, QUINTERO, CALLE LARGA, CASABLANCA, SANTO DOMINGO, ZAPALLAR, LA LIGUA, PUCHUNCAVÍ Y LIMACHE
Del Libertador General Bernardo O'Higgins	NAVIDAD, PUMANQUE, PAREDONES, PLACILLA, LOLOL, COINCO, COLTAUCO, PICHILEMU, MALLOA, PALMILLA, QUINTA DE TILCOCO, CHÉPICA, PICHIDEGUA, LA ESTRELLA, CODEGUA, MARCHIHUE, LITUECHE, PERALILLO, LAS CABRAS, OLIVAR, DOÑIHUE, MOSTAZAL, PEUMO, CHIMBARONGO, SAN VICENTE, SANTA CRUZ, NANCAGUA Y REQUINOA.
Del Maule	RETIRO, CUREPTO, YERBAS BUENAS, CHANCO, VILLA ALEGRE, PELLUHUE, COLBÚN, PENCAHUE, RÍO CLARO, RAUCO, LONGAVÍ, SAN RAFAEL, EMPEDRADO, PELARCO, VICHUQUÉN, LICANTÉN, SAGRADA FAMILIA, HUALAÑÉ, ROMERAL, MAULE, CAUQUENES, TENO, SAN CLEMENTE, SAN JAVIER, PARRAL Y CONSTITUCIÓN.
De Bío Bío.	ANTUCO, ALTO BIOBÍO, TIRÚA, FLORIDA, YUMBEL, CONTULMO, QUILACO, QUILLECO, NEGRETE, SANTA JUANA, SANTA BÁRBARA, SAN ROSENDO, LAJA, LEBU, HUALQUI, LOS ÁLAMOS, TUCAPEL, CAÑETE, NACIMIENTO, LOTA, CABRERO, ARAUCO, MULCHÉN Y CURANILAHUE.
Del Ñuble	QUILLÓN, TREGUACO, ÑIQUÉN, NINHUE, COBQUECURA, PORTEZUELO, COIHUECO, RÁNQUIL, SAN, IGNACIO, EL CARMEN, SAN FABIÁN, QUIRIHUE, PINTO, BULNES, SAN NICOLÁS, COELEMU, PEMUCO, YUNGAY Y SAN CARLOS.
De La Araucanía	TOLTÉN, TEODORO SCHMIDT, SAAVEDRA, CARAHUE, FREIRE, CURARREHUE, CHOLCHOL, LONQUIMAY, GALVARINO, LOS SAUCES, ERCILLA, LUMACO, MELIPEUCO, PERQUENCO, PURÉN, CUNCO, CURACAUTÍN, GORBEA, LONCOCHE, PITRUFQUÉN, VICTORIA, TRAIGUÉN, COLLIPULLI, RENAICO, VILCÚN, NUEVA IMPERIAL, LAUTARO Y PADRE LAS CASAS.
De Los Ríos	MARIQUINA, LAGO RANCO, LOS LAGOS, FUTRONO, CORRAL, MÁFIL, LANCO, PAILLACO, PANGUIPULLI, RÍO BUENO Y LA UNIÓN.
De Los Lagos	SAN JUAN DE LA COSTA, LOS MUERMOS, CURACO DE VÉLEZ, CHAITÉN, PUERTO OCTAY, MAULLÍN, QUEMCHI, HUALAIHUÉ, QUEILÉN, QUINCHAO, COCHAMÓ, SAN PABLO, DALCAHUE, FUTALEUFÚ, CHONCHI, PALENA, RÍO NEGRO, FRESIA, CALBUCO, LLANQUIHUE, QUELLÓN, ANCUD, PURRANQUE, FRUTILLAR, PUYEHUE, PUQUELDÓN Y CASTRO.
De Aysén del General Carlos Ibáñez del Campo	O'HIGGINS, TORTEL, RÍO IBÁÑEZ, LAGO VERDE, CHILE CHICO, COCHRANE, AISÉN, CISNES Y GUAITECAS.
De Magallanes y Antártica Chilena	TIMAUKEL, SAN GREGORIO, PRIMAVERA, TORRES DEL PAINE, RÍO VERDE, LAGUNA BLANCA, CABO DE HORNO, PORVENIR Y NATALES.
Metropolitana de Santiago	SAN PEDRO, TILTI, MARÍA PINTO, ALHUÉ, SAN JOSÉ DE MAIPO, CALERA DE TANGO, CURACAVÍ, ISLA DE MAIPO, EL MONTE, SAN RAMÓN, PIRQUE Y TALAGANTE.



Artículo 4º.- El número máximo de personas, para el año 2023 susceptibles de ser beneficiarias de la Ley N° 20.330, que Fomenta que Profesionales y Técnicos Jóvenes Presten Servicios en las Comunas con Menores Niveles de Desarrollo del País, en cada una de las regiones en que se divide el Territorio de la República, es el siguiente:

REGIÓN	Nº MÁXIMO BENEFICIARIOS
De Arica y Parinacota	Tres (3)
De Tarapacá	Seis (6)
De Antofagasta	Ocho (8)
De Atacama	Diez (10)
De Coquimbo	Dieciséis (16)
De Valparaíso	Treinta y seis (36)
Del Libertador General Bernardo O'Higgins	Treinta y siete (37)
Del Maule	Treinta y cuatro (34)
De Ñuble	Veintiséis (26)
Del Biobío	Treinta y uno(31)
De La Araucanía	Treinta y siete (37)
De Los Ríos	Quince (15)
De Los Lagos	Treinta y seis (36)
De Aysén del General Carlos Ibáñez del Campo	Doce (12)
De Magallanes y Antártica Chilena	Once (11)
Metropolitana de Santiago	Dieciséis (16)



ANÓTESE, TÓMESE RAZÓN Y PUBLÍQUESE


GABRIEL BORIC FONT
Presidente de la República



CAROLINA TOHÁ MORALES
Ministra del Interior y Seguridad Pública



MARIO MARCEL CULLELL
Ministro de Hacienda


BND/CPAM/EVT/JHN.
DISTRIBUCIÓN:

1. Ministerio del Interior y Seguridad Pública
2. Ministerio de Hacienda
3. Subsecretaría de Desarrollo Regional y Administrativo
4. División de Municipalidades.
5. Oficina de Partes SUBDERE
6. Oficina de Partes Ministerio del Interior y Seguridad Pública



MINISTERIO DE HACIENDA
UAC/OFCINA DE PARTES
30 ENE 2023
DIGITALIZADO

MINISTERIO DE HACIENDA
UAC/OFCINA DE PARTES
10 FEB 2023
DIGITALIZADO

MINISTERIO DE HACIENDA
UAC/OFCINA DE PARTES
21 FEB 2023
DIGITALIZADO